

Urząd Miasta i Gminy Skała

32-043 Skała, Rynek 29
e-mail: skala@skala.pl
<http://www.skala.pl>

tel. 012 389 10 98 w. 101
fax 012 389 10 98 w. 104
NIP 677 10 24 094

Skała, dnia 14.05.2026 r.

RRŚ.6121.1.2.2026.KM

ZAPROSZENIE DO ZŁOŻENIA OFERTY

Gmina Skała, Rynek 29, 32-043 Skała

Tel. 12 389 10 98 , fax 12 389 10 98 wew. 104, e-mail: skala@skala.pl zaprasza do złożenia oferty cenowej na wykonanie zadania:

Inwentaryzacji oraz ekspertyzy dendrologicznej drzew na dwóch odcinkach alei kasztanowcowej stanowiącej pomnik przyrody oraz wpisanej do rejestru zabytków na dz. nr ewid. 564 oraz nr 349/1 obręb Minoga, Gmina Skała.

Z uwagi na wartość zamówienia nie przekraczającego 130 000,00 zł netto, w oparciu o art. 2 ust.1 pkt ustawy z dnia 11 września 2019 r. Prawo zamówień publicznych, nie stosuje się przepisów ustawy.

1. Zamawiający:

Gmina Skała, Rynek 29, 32-043 Skała, tel. 12 389 10 98 , fax 12 389 10 98 wew. 104, e-mail: skala@skala.pl

2. Opis przedmiotu zamówienia:


Przedmiotem zamówienia jest wykonanie inwentaryzacji oraz ekspertyzy dendrologicznej drzew rosnących na dwóch odcinkach alei kasztanowcowej stanowiącej pomnik przyrody oraz wpisanej do rejestru zabytków, zlokalizowanej na działkach nr ewid. 564 oraz 349/1 obręb Minoga, Gmina Skała.

Opracowanie należy wykonać zgodnie z aktualnymi zasadami wiedzy dendrologicznej, arborystycznej oraz przepisami dotyczącymi ochrony przyrody i ochrony zabytków.

Zakres opracowania:

Inwentaryzacja oraz ekspertyza dendrologiczna musi zostać wykonana oddzielnie dla każdego drzewa i obejmować następujące elementy:

1. Sporządzenie szczegółowej inwentaryzacji drzew wraz z mapą przedstawiającą lokalizację poszczególnych egzemplarzy.
2. Określenie współrzędnych geograficznych każdego drzewa.
3. Nadanie numeracji inwentaryzacyjnej wszystkim drzewom objętym opracowaniem.
4. Wykonanie opisu ogólnego każdego drzewa.
5. Określenie podstawowych parametrów dendrometrycznych, w tym:
 - gatunku drzewa,
 - wysokości,
 - obwodu pnia na wysokości 5cm i 130 cm i średnicy pnia,




Urząd Miasta i Gminy Skala

32-043 Skala, Rynek 29
e-mail: skala@skala.pl
<http://www.skala.pl>

tel. 012 389 10 98 w. 101
fax 012 389 10 98 w. 104
NIP 677 10 24 094

- średnicy oraz zasięgu korony,
 - sylwetki drzewa,
 - oceny statyki drzewa.
6. Wykonanie wizualnej oceny stanu zdrowotnego drzew, obejmującej w szczególności:
- ocenę vitalności,
 - identyfikację uszkodzeń,
 - obecność posuszu,
 - występowanie ubytków,
 - obecność chorób, grzybów i szkodników,
 - ocenę możliwości ograniczenia lub usunięcia stwierdzonych zagrożeń.
7. Ocenę bezpieczeństwa oraz stopnia zagrożenia stwarzanego przez poszczególne drzewa dla ludzi, infrastruktury oraz uczestników ruchu drogowego.
8. Wskazanie występowania gatunków chronionych oraz identyfikację śladów bytowania organizmów związanych z drzewami.
9. Wykonanie dokumentacji fotograficznej każdego drzewa obejmującej:
- pokrój całego drzewa,
 - pień,
 - koronę,
 - miejsca uszkodzeń,
 - ubytki,
 - miejsca wymagające wykonania zabiegów pielęgnacyjnych.
10. Określenie zakresu niezbędnych zabiegów pielęgnacyjnych dla każdego drzewa, wraz z określeniem:
- rodzaju zabiegów,
 - sposobu ich wykonania,
 - pilności wykonania,
 - zaleceń dotyczących zabezpieczeń mechanicznych.
11. Przedstawienie w formie opisowej i graficznej proponowanych zabezpieczeń koron drzew, w tym:
- wskazanie konarów wymagających wiązań,
 - określenie rodzaju zalecanych wiązań,
 - wskazanie lokalizacji montażu wiązań.
12. Przedstawienie kolejności realizacji poszczególnych zabiegów pielęgnacyjnych w formie tabelarycznej wraz z określeniem priorytetów wykonania.
13. Wskazanie drzew kwalifikujących się do usunięcia ze względu na:
- bezpowrotną utratę wartości przyrodniczych,
 - zły stan zdrowotny,
 - zagrożenie bezpieczeństwa powszechnego,



Urząd Miasta i Gminy Skala

32-043 Skala, Rynek 29
e-mail: skala@skala.pl
<http://www.skala.pl>

tel. 012 389 10 98 w. 101
fax 012 389 10 98 w. 104
NIP 677 10 24 094

- zagrożenie dla uczestników ruchu drogowego.

14. Określenie zaleceń dotyczących dalszego monitoringu, pielęgnacji oraz gospodarowania drzewostanem alei w perspektywie wieloletniej.

15. Wyznaczenie orientacyjnych stref ochrony systemów korzeniowych drzew.

2.1 . Opracowanie należy przekazać:

w wersji papierowej oraz w wersji elektronicznej na nośniku danych.

3. Termin wykonania prac do 30.06.2026 r,

4. Ofertę mogą złożyć Wykonawcy, którzy:

- posiadają doświadczenie w wykonywaniu tego typu prac, własny sprzęt konieczny do wykonania zadania.

5. Opis sposobu przygotowania oferty:

1) Wykonawca składa ofertę na formularzu oferty, stanowiącym **załącznik nr 1** do zapytania ofertowego.

6. Miejsce i termin składania ofert.

1) Ofertę należy złożyć w siedzibie Zamawiającego w Urzędzie Miasta i Gminy Skala **w terminie do dnia 22.05.2026 r. do godziny 15.00** z dopiskiem: „*Wykonanie Inwentaryzacji oraz ekspertyzy dendrologicznej drzew na dwóch odcinkach alei kasztanowcowej stanowiącej pomnik przyrody oraz wpisanej do rejestru zabytków na dz. nr ewid. 564 oraz nr 349/1 obręb Minoga, Gmina Skala.*” w formie:

a) pisemnej (osobiście, listownie) zaadresowanej na Urząd Miasta i Gminy Skala, Rynek 29, 32-043 Skala oznakowanej nazwą i adresem Oferenta lub

b) elektronicznie lub

c) drogą mailową na adres: skala@skala.pl


2) Oferty złożone po terminie nie będą rozpatrywane.

7. Kryteria oceny ofert:

Zamawiający dokona wyboru oferty biorąc pod uwagę następujące kryteria:

Cena – 100%,

Za najkorzystniejszą zostanie uznana oferta, która będzie miała najniższą cenę brutto.



Urząd Miasta i Gminy Skala

32-043 Skala, Rynek 29
e-mail: skala@skala.pl
<http://www.skala.pl>

tel. 012 389 10 98 w. 101
fax 012 389 10 98 w. 104
NIP 677 10 24 094

8. Cena

Cena ofertowa jest ceną brutto i powinna obejmować wynagrodzenie za wszystkie obowiązki Wykonawcy, niezbędne do zrealizowania usługi. Oznacza to, że cena ta musi zawierać wszystkie koszty związane z realizacją usługi wynikające wprost, jak również nie ujęte, a niezbędne do wykonania usługi oraz należny podatek VAT.

9. Fakturowanie i warunki płatności.

1. Zamawiający zobowiązuje się dokonać odbioru prac w terminie 14 dni od daty zakończenia prac.
2. Na okoliczność odbioru strony sporządzą protokół.
3. Protokół odbioru niezawierający żadnych uwag będzie stanowił podstawę do zapłacenia faktury Wykonawcy z 14-dniowym terminem płatności.

10. Informacje dotyczące wyboru najkorzystniejszej oferty:

O wyborze najkorzystniejszej oferty Zamawiający powiadomi wybranego Oferenta.

13. Osoba uprawniona do kontaktów z Wykonawcami:

p. Magdalena Pieszczyk, tel. 12 389 10 98 wew. 121,

p. Karolina Madej, tel. 12 389 10 98 wew. 121.

14. Inne postanowienia.

Koszty związane z przygotowaniem i złożeniem oferty ponosi Wykonawca,

Zamawiający po dokonaniu wyboru najkorzystniejszej oferty niezwłocznie powiadomi wykonawcę drogą elektroniczną (e-mail) lub telefoniczną o terminie zawarcia umowy. Wykonawca powinien osobiście zgłosić się w wyznaczonym przez zamawiającego terminie. Nie podpisanie przez wykonawcę umowy na warunkach, w czasie i miejscu określonym przez zamawiającego, będzie równoznaczne z uchyleniem się od zawarcia umowy i odrzuceniem oferty wykonawcy. W takiej sytuacji zamawiający może zdecydować się na wybór następnej oferty w kolejności.

Zamawiający zastrzega sobie możliwość unieważnienia przedmiotowego postępowania bez podania przyczyny.

Załączniki:

1. załącznik nr 1 – formularz ofertowy

Sporządziła: Karolina Madej